






Умовні позначення:

-  - ділянка проектування
-  - населений пункт с.Заньки (див.прим.2)
-  - територія для ведення товарного сільськогосподарського виробництва
-  - межа санітарно-захисної зони об'єктів IV класу шкідливості (100 м)
-  - межа санітарно-захисної зони об'єктів V класу шкідливості (50 м)

"ПОГОДЖЕНО"

Межа детального плану території загальною площею 2,0574 га

Голова Ніжинської районної державної адміністрації

м.п.

підпис

П.І.Б.

Представник головного управління Держгеокадастру Чернігівської області

м.п.

підпис

П.І.Б.

Головний архітектор відповідної адміністративно-територіальної одиниці

м.п.

підпис

П.І.Б.

ПРИМІТКИ:

1. Підосновою для розробки даного аркуша є фрагмент ортофотоплану Публічної кадастрової карти.
2. Межу села Заньки нанесено орієнтовно на підставі даних Публічної кадастрової карти.
3. Межу ділянки проектування нанесено на підставі топографічної зйомки та даних Публічної кадастрової карти.
3. Ділянка проектування є сформованою та має кадастровий номер 7423384400:03:002:0010 (тип власності: Державна власність; цільове призначення: Для ведення товарного сільськогосподарського виробництва).
4. Ділянка проектування знаходиться в оренді ТОВ "Заньківське" згідно договору оренди від 24 квітня 2018 року.
5. Ділянка проектування розташована на відстані приблизно 280 метрів від с.Заньки і не входить в межі Генерального плану с.Заньки.

Погоджено	
Замість інв. №	
Підпис і дата	
Інв. № ор.	

						30-20-ДТП		
						Детальний план території земельної ділянки орендованої ТОВ "Заньківське" загальною площею 2,0574 га (кадастровий № 7423384400:03:002:0010) розташованої за межами населеного пункту за адресою: вул.Заньковецької №4, с. Заньки, Ніжинського району, Чернігівської обл. з метою визначення планувальної організації території для будівництва зерносушильного комплексу .		
Змін.	Кіл.	Аркуш	№ док.	Підпис	Дата	Стадія	Аркуш	Аркушів
ГАП		Травка-Бабенко				П	1	
Перевірив		Травка-Бабенко						
Розробив		Цвіль						
Н.контр.		Травка В. А.				Схема розташування території у планувальній структурі району .		ПП фірма "Майстерня архітектора Травки В.А." м.Чернігів